

INFORME DIARIO DE MONITOREO DE MEDIOS*

*Vigilancia basada en eventos de interés epidemiológico mediante el monitoreo de medios abiertos de comunicación locales y nacionales.

Reporte de eventos:

| Amenaza | Tema | Medio | Fecha | Resumen | Liga | Prioridad |
|-----------|----------|-------------------|-------------------|---|---|-----------|
| Biológico | Covid-19 | Diario de Morelos | 03 diciembre 2020 | Marco Antonio Cantú Cuevas, titular de la Secretaría de Salud, dijo que las probabilidades de regresar al semáforo color naranja son altas, pero dejó en claro que el cambio de color no está basado en la actividad económica. | https://www.diariodemorelos.com/noticias/en-alerta-salud-por-aumento-de-covid-19-en-morelos | Bajo |
| Biológico | Covid-19 | La Unión | 03 diciembre 2020 | De acuerdo con las autoridades municipales, en el municipio de Mazatepec se mantenía un registro de 18 casos confirmados de covid-19, con 15 recuperados y cuatro defunciones, hasta ayer, miércoles 2 de diciembre. | https://www.launion.com.mx/morelos/zona-sur/noticias/171629-bajo-medidas-sanitarias-disputan-torneos-deportivos-en-mazatepec.html | Bajo |
| Biológico | Covid-19 | La Jornada | 03 diciembre 2020 | El Consejo Estatal de Seguridad en Salud, dio a conocer que Morelos tiene una tendencia a la alza en casos conformado de COVID-19, y debido a esto, es muy probable que este viernes cuando se dé a conocer el Semáforo Epidemiológico, la entidad tenga un retroceso al color naranja y en consecuencia el cierre de algunas actividades económicas, detalló el secretario de salud, Marco Antonio Cantú Cuevas. | https://lajornadamorelos.com.mx/sociedad-y-justicia/2020/12/03/31928/cant%C3%BA-podr%C3%ADa-volver-al-anaranjado-ante-contagios | Bajo |



SERVICIOS
DE SALUD



<http://ssm.gob.mx>



Servicios de Salud Morelos



@MorelosSalud

INFORME DE RIESGOS METEOROLÓGICOS

Fuente: Servicio Meteorológico Nacional de México, CONAGUA.

EL FRENTE FRÍO No. 18 Y LA MASA DE AIRE POLAR QUE LO IMPULSA, OCASIONARÁN AMBIENTE MUY FRÍO CON HELADAS Y POSIBLES NEVADAS EN EL NORTE DE MÉXICO, ADEMÁS DE EVENTO DE "NORTE" EN EL LITORAL DEL GOLFO DE MÉXICO, ISTMO Y GOLFO DE TEHUANTEPEC

Para este día, el **frente frío No. 18** se extenderá desde el norte del Golfo de México hasta el sureste del país e interactuará con un **canal de baja presión** sobre la Península de Yucatán, generando lluvias puntuales intensas en zonas de Chiapas, Tabasco y Campeche, así como muy fuertes en Veracruz, Oaxaca, Yucatán y Quintana Roo. La **masa de aire polar** que impulsa al frente y el desarrollo de la **segunda tormenta invernal de la temporada** sobre el norte de México, mantendrán ambiente gélido con heladas, vientos con rachas superiores a 50 km/h y tolvaneras en el norte del territorio nacional, además de **evento de "Norte"** en el litoral del Golfo de México, Istmo y Golfo de Tehuantepec. También, se pronostican condiciones para la **caída de nieve o aguanieve** en zonas montañosas de Chihuahua y Durango.

Las lluvias podrían acompañarse de descargas eléctricas y fuertes rachas de viento durante las tormentas.

Pronóstico de Precipitación:

Sin pronóstico de lluvias para el estado de Morelos.

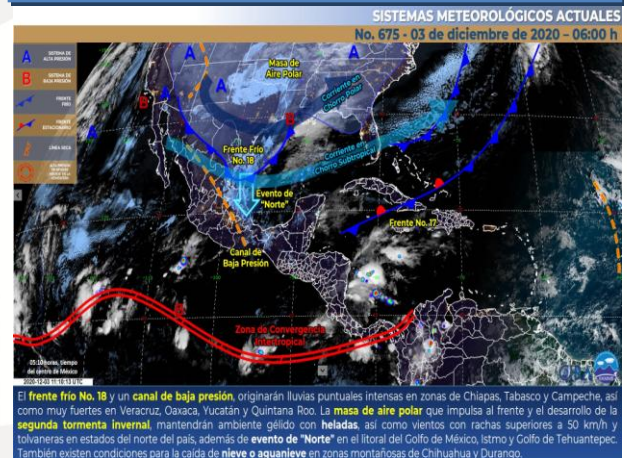
Pronóstico de Temperaturas Máximas:

Temperaturas mínimas de 0 a 5°C y posibles heladas:
Zonas montañosas de Baja California Sur, San Luis Potosí, Jalisco, Hidalgo, Ciudad de México, Tlaxcala, Puebla y Veracruz.

Pronóstico en región Mesa Central:

Cielo medio nublado a nublado con lluvias puntuales fuertes en Puebla, además de lluvias aisladas en Querétaro e Hidalgo. Bancos de niebla en zonas montañosas y ambiente frío a muy frío al amanecer con posibles heladas. Viento de componente sur de 15 a 30 km/h con rachas de 40 a 50 km/h en Guanajuato, Querétaro, Puebla y Tlaxcala.

IMAGEN DE SATELITE



SERVICIOS
DE SALUD



<http://ssm.gob.mx>



Servicios de Salud Morelos



@MorelosSalud

INFORME DE MONITOREO VOLCÁNICO Y SISMOLÓGICO

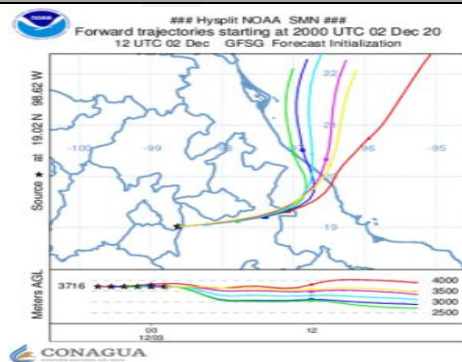
Fuente: Servicio Sismológico Nacional, UNAM. / Centro nacional de Prevención de Desastres (CENAPRED)-SEGOB, SENEAM-SCT y NOAA.

En las últimas 24 horas, mediante los sistemas de monitoreo del **volcán Popocatepetl** se identificaron **242 exhalaciones** acompañadas por emisiones de vapor de agua, gases volcánicos y ligeras cantidades de ceniza. Adicionalmente, se registraron **170 minutos de tremor de baja amplitud y un sismo volcanotectónico**, registrado ayer a las 14:37 h, con **magnitud calculada de 2.4**.

| NIVEL DE ALERTA | SEMAFORO | AMARILLO-FASE 2 | RECOMENDACIONES PARA LA FASE AMARILLO FASE 2 |
|-----------------|--|-----------------|---|
| | Incremento de actividad: <ul style="list-style-type: none"> • Pluma de vapor de agua y gas • Ligera caída de ceniza en áreas cercanas • Caída de fragmentos incandescentes • Crecimiento y destrucción de domos de lava • Posibilidad de flujos piroclásticos por explosiones • Flujos de lodo o escombros de corto alcance | | <ol style="list-style-type: none"> 1. Continuar con el radio de seguridad de 12 km, por lo que la permanencia en esa área no está permitida. 2. Controlar el tránsito entre Santiago Xalitlintla y San Pedro Nexapa, vía Paso de Cortés. 3. A las autoridades de Protección Civil, mantener sus procedimientos preventivos, de acuerdo con sus planes operativos. 4. A la población se le recomienda elevar la atención a los avisos de las autoridades de su localidad y se exhorta a no acercarse al volcán, y mucho menos al cráter. 5. Mantenerse fuera de cañadas ante posibles flujos de lodo, principalmente en temporada de lluvias. |

PRONOSTICO DE CAIDA DE CENIZA

En caso de una exhalación de ceniza volcánica, **el pronóstico de trayectoria hacia el este, cambiando al norte** (simulando exhalación cada siguiente hora) a su paso por la zona oeste, centro y este del estado de Puebla; zona centro del estado de Veracruz y Golfo de México, para las primeras 12 horas de pronóstico (14:00 a las 02:00 hora local). Posteriormente para las últimas 12 horas de pronóstico, (02:00 a las 14:00 hora local del día siguiente), las trayectorias continúan sobre la zona centro del estado de Veracruz y Golfo de México.



| SISMOS | ÚLTIMO SISMO | SISMOS RECIENTES |
|---------------------------------|---|--|
| | <p>Se registró sismo de magnitud de 3.5 grados Richter, a las 04:44:24 hrs con localización del epicentro a 98 km al noroeste de Cihuatlan, Jalisco.</p> <p>NO PERCEPTIBLE EN EL ESTADO DE MORELOS.</p> | <p>TIEMPO DEL CENTRO DE MÉXICO</p> <p>FECHA: 2020-12-03</p> <p>HORA: 04:44:24</p> <p>MAGNITUD: 3.5</p> <p>EPICENTRO</p> <p>LATITUD: 19.66°</p> <p>LONGITUD: -105.38°</p> <p>LOCALIZACIÓN: 98 KM AL NOROESTE DE CIHUATLAN, JALISCO</p> <p>PROFUNDIDAD: 2 KM</p> |
| REPORTE DE DAÑOS A LA POBLACION | | |
| PROTECCIÓN CIVIL | Sin reporte de daños a la población ni a la infraestructura en salud. | |



SERVICIOS
DE SALUD



<http://ssm.gob.mx>



Servicios de Salud Morelos



@MorelosSalud



MORELOS
2018 - 2024



Fecha: 03 de diciembre del 2020
Semana Epidemiológica: 49
Área: Coordinación de Vigilancia Epidemiológica, **UIES.**

INFORME DE TEMPERATURAS Y CALIDAD DEL AIRE

Fuente: Comisión Estatal de Agua (CEAGUA)

| ICA | CALIDAD DEL AIRE | PROTEJA SU SALUD |
|---------|--|--|
| 0-50 | Buena | No se anticipan impactos a la salud cuando la calidad del aire se encuentra en este intervalo. |
| 51-100 | Moderada | Las personas extraordinariamente sensitivas deben considerar limitación de los esfuerzos físicos excesivos y prolongados al aire. |
| 101-150 | Dañina a la salud de los grupos sensitivos | Los niños adultos activos, y personas con enfermedades respiratorias tales como el asma, deben evitar los esfuerzos físicos excesivos y prolongados al aire. |
| 151-200 | Dañina a la salud | Los niños adultos activos, y personas con enfermedades respiratorias tales como el asma, deben evitar los esfuerzos físicos excesivos y prolongados al aire libre; las demás personas, especialmente los niños, deben limitar los esfuerzos excesivos y prolongados al aire libre. |
| 201-300 | Muy dañina a la salud | Los niños adultos activos, y personas con enfermedades respiratorias tales como el asma, deben evitar todos los esfuerzos excesivos al aire libre; las demás personas, especialmente los niños, deben limitar los esfuerzos físicos excesivos al aire libre. |
| 300+ | Arriesgado | |

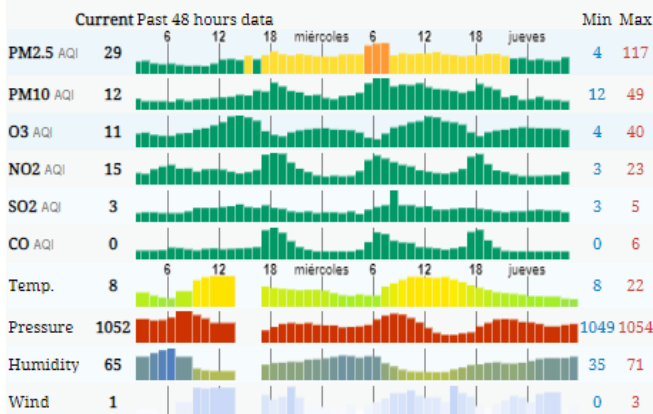
CALIDAD DEL AIRE CUERNAVACA, MORELOS.

Estación de Monitoreo Cuernavaca Centro, Morelos.

47

Bueno

Actualizado el jueves 5:00
Temp.: 8°C



PRONOSTICO DE TEMPERATURAS POR MUNICIPIO

| Municipio | Máx | Mín | Municipio | Máx | Mín |
|------------|-----|-----|----------------------|-----|-----|
| Amacuzac | 33° | 12° | Puente de Ixtla | 34° | 13° |
| Axochiapan | 32° | 15° | Temixco | 32° | 13° |
| Ayala | 29° | 15° | Tepalcingo | 31° | 14° |
| Cuautla | 27° | 12° | Tepoztlán | 27° | 12° |
| Cuernavaca | 28° | 12° | Tlaltizapan | 28° | 15° |
| Huitzilac | 21° | 5° | Tlaquiltenango | 35° | 14° |
| Jiutepec | 30° | 12° | Zacatepec | 31° | 16° |
| Jojutla | 34° | 15° | Zacualpan de Amilpas | 26° | 12° |

TEMPERATURAS MAXIMAS Y MINIMAS, ÚLTIMAS 24 HRS

Mínimas

| | |
|-------------------|------------|
| Huitzilac | 21° 5° |
| Tetela del Volcán | 20° 10° |
| Totolapan | 22° 11° |
| Ocuitico | 22° 12° |

Máximas

| | |
|-----------------|------------|
| Tlaquiltenango | 35° 14° |
| Tlaquiltenango | 34° 15° |
| Puente de Ixtla | 34° 13° |
| Amacuzac | 33° 12° |



SERVICIOS
DE SALUD



<http://ssm.gob.mx>



Servicios de Salud Morelos



@MorelosSalud

Calle Gustavo Gómez Azcárate No. 205, Col. Lomas de la Selva
C.P. 62270, Cuernavaca, Morelos. Tel.: 318 84 50.

INFORME DE MONITOREO EPIDEMIOLÓGICO

Fuente: Jurisdicciones Sanitarias del estado de Morelos.

JURISDICCION SANITARIA I:

- SIN EVENTOS EXTRAORDINARIOS.

JURISDICCION SANITARIA II:

- SIN EVENTOS EXTRAORDINARIOS.

JURISDICCION SANITARIA III:

- **CASO INTOXICACION POR PLAGUICIDAS.**
 - Masculino de 24 años de edad con residencia en Totolapan, fecha de exposición 02/12/2020 contacto en casa, intencional, con manifestaciones sistémicas y tratamiento con atropina, lo refieren en recuperación, unidad notificante HG Cuautla, SSA, JSIII.
 - Masculino de 38 años de edad con residencia en Cuautla, fecha de exposición 02/12/2020 contacto en casa, intencional, con manifestaciones sistémicas, lo refieren grave con intubación endotraqueal, unidad notificante HG Cuautla, SSA, JSIII.



SERVICIOS
DE SALUD



<http://ssm.gob.mx>



Servicios de Salud Morelos



@MorelosSalud